

คู่มือการใช้งาน

ระบบคัดกรองโรงเรียนพื้นที่ลักษณะพิเศษ

(พื้นที่ภูเขาสูงในถิ่นทุรกันดาร และพื้นที่เกาะ)

ฉบับสำหรับ “สำนักงานเขตพื้นที่การศึกษา (สพท.)” · ปีงบประมาณ 2569

การรับรองผลการประเมิน · การรับรองการคงอยู่ · การดำเนินการแทนโรงเรียน
สำนักนโยบายและแผนการศึกษาขั้นพื้นฐาน (สนผ.) · สพฐ. · กระทรวงศึกษาธิการ

จัดทำเมื่อ 17 มิถุนายน 2569

สารบัญ

บทนำ บทบาทของ สพท. และสัญลักษณ์ในคู่มือ	
ส่วนที่ 1 การเข้าสู่ระบบ (บทบาทเขตพื้นที่)	
ส่วนที่ 2 รับรองผลการประเมิน (รออนุมัติ)	ตัวอย่างพื้นที่สูง: สพท. เชียงราย เขต 3
ส่วนที่ 3 รับรองการคงอยู่ของโรงเรียน	พร้อมการปลดล็อกให้โรงเรียนแก้ไข
ส่วนที่ 4 งานพื้นที่เกาะ (รูปแบบเดียวกัน)	ตัวอย่าง: สพท. พังงา
ส่วนที่ 5 เขตดำเนินการ/ตรวจสอบแทนโรงเรียน	
ภาคผนวก ลำดับการรับรอง และข้อควรรู้	

บทนำ

บทบาทของสำนักงานเขตพื้นที่การศึกษา (สพท.) ในระบบ

สำนักงานเขตพื้นที่การศึกษา (สพป./สพม.) ทำหน้าที่เป็น “ผู้ตรวจสอบและรับรอง” ข้อมูลของโรงเรียนในสังกัด
คู่มือฉบับนี้อธิบายการทำงานของเขตที่ละขั้นตอนพร้อมภาพหน้าจอจริงที่ทำเครื่องหมาย วงกลม/กรอบ และลูกศร
ชี้จุดที่ต้องคลิกหรือกรอกข้อมูล

ที่อยู่เว็บไซต์ (URL): <http://localhost/newhighland/>

งานหลักของเขตมี 3 ด้าน

- 1) **รับรองผลการประเมิน (รออนุมัติ):** ตรวจสอบและยืนยันผลการประเมินของโรงเรียนที่ทำเสร็จแล้ว
(ทั้งพื้นที่สูง 16 ข้อ และพื้นที่เกาะ 15 ข้อ) ว่า “รับรอง” หรือ “ไม่รับรอง”
- 2) **รับรองการคงอยู่:** ตรวจสอบการยืนยันการคงอยู่ของโรงเรียนพื้นที่พิเศษเดิม และรับรองระดับเขต
พร้อมสามารถ “ปลดล็อก” ให้โรงเรียนที่ส่งข้อมูลแล้วกลับมาแก้ไขได้
- 3) **ดำเนินการ/ตรวจสอบแทนโรงเรียน:**
เขตสามารถเลือกโรงเรียนในสังกัดเพื่อเข้าไปกรอก/ตรวจแบบประเมินแทนหรือร่วมกับโรงเรียนได้



หมายเหตุ: เขตแต่ละแห่งจะเห็นเฉพาะ “พื้นที่ที่ตนดูแล” โดยอัตโนมัติ (พื้นที่สูง หรือ พื้นที่เกาะ
อย่างใดอย่างหนึ่ง) และเห็นเฉพาะโรงเรียนในสังกัดของตนเท่านั้น

บัญชีสำนักงานเขตตัวอย่างที่ใช้ในคู่มือนี้

สำนักงานเขต (ตัวอย่าง)	พื้นที่ที่ดูแล	ชื่อผู้ใช้	รหัสผ่าน
สพป.เชียงราย เขต 3	พื้นที่สูง	u5703	p@5703
สพป.พังงา	พื้นที่เกาะ	u8201	p@8201



หมายเหตุ: ชื่อผู้ใช้และรหัสผ่านของเขตเป็นบัญชีเดิมของระบบ (ไม่ใช่รหัสโรงเรียน) หากลืมรหัสผ่าน
กรุณาติดต่อผู้ดูแลระบบ สนม. สพฐ.

ลำดับการรับรองในระบบ

โรงเรียนดำเนินการ → สพท. (เขต) รับรอง → สพฐ. (ส่วนกลาง) เห็นชอบ

คู่มือฉบับนี้เน้นขั้นตอนของ “สพท.” ซึ่งเป็นด้านกลางของการรับรอง

สัญลักษณ์ที่ใช้ในคู่มือ

- **วงกลม / กรอบสีแดง** — จุดที่ต้องคลิกหรือกรอกข้อมูล
- **ลูกศร และป้ายหมายเลข ① ② ③** — ลำดับการทำงาน ทำตามหมายเลขจากน้อยไปมาก
- **กรอบสีเขียว** — ปุ่ม/ช่องสำหรับยืนยันผล | **กรอบสีน้ำเงิน** — ข้อมูล/เมนูสำคัญ | **กรอบสีส้ม** — การปลดล็อก/สถานะพิเศษ

ส่วนที่ 1 การเข้าสู่ระบบ

ขั้นตอนที่ 1.1 เข้าสู่ระบบด้วยบัญชีเขต

โรงเรียนพื้นที่ลักษณะพิเศษ
สนพ. - สทช.

**ระบบคัดกรองและรับรอง
โรงเรียนพื้นที่ลักษณะพิเศษ**

ประเมินโรงเรียนพื้นที่ภูเขาสูงในถิ่นทุรกันดารและพื้นที่
เกาะ ปีงบประมาณ 2569

- ✔ ปักหมุดและวัดความสูงด้วยแผนที่
- ✔ แบบประเมิน 16 ตัวชี้วัด คัดคะแนนอัตโนมัติ
- ✔ รับรองผลและพิมพ์เอกสารในที่เดียว

โรงเรียนพื้นที่ลักษณะพิเศษ

เข้าสู่ระบบ

เลือกบทบาท
โรงเรียน เขตพื้นที่ สทช.

1 เลือกบทบาท "เขต
พื้นที่"

รหัสโรงเรียน * u5703

2 กรอกชื่อผู้ใช้ของเขต (เช่น
u5703)

รหัสผ่าน *
3 กรอกรหัสผ่าน

→) เข้าสู่ระบบ

4 คลิก "เข้าสู่ระบบ"

ใช้บัญชีเดิม? / สทช.
ลืมรหัสผ่าน? ติดต่อสำนักงาน
ผู้ดูแลระบบ สนพ.
สทช.

หน้าจอเข้าสู่ระบบ — บทบาทเขตพื้นที่

เปิดเว็บไซต์ <http://localhost/newhighland/> แล้วเข้าสู่ระบบตามลำดับหมายเลข:

- ① เลือกบทบาท "เขตพื้นที่"
- ② กรอกชื่อผู้ใช้ของเขต (เช่น u5703)
- ③ กรอกรหัสผ่าน ④ คลิก "เข้าสู่ระบบ"

ขั้นตอนที่ 1.2 แดชบอร์ดของเขต

โรงเรียนพื้นที่ลักษณะพิเศษ - สพท. - จังหวัดประจวบ 256

แดชบอร์ด

ประเมินพื้นที่สูง

รออนุมัติ (สพท.)

รับรองการคงอยู่

สำนักงานเขต 57030000 - สพท.เชียงร...

เข้าสู่ระบบสำเร็จ

เมนู "รออนุมัติ (สพท.)" — รับรองผลการประเมิน

สำนักงานเขต ๒๒ จังหวัดประจวบ 2569

ภาพรวมสำนักงานเขต · 57030000 - สพท.เชียงราย เขต 3

เลือกกระบวนการที่ต้องการดำเนินการ หรือคลิกภาพรวมเพื่อดูข้อมูลโดยละเอียด

1 ภาพรวมของสำนักงานเขตและชื่อเขตของท่าน

3 แบบประเมินพื้นที่สูง (ปี 2569)

16 ตัวชี้วัดการประเมิน

2 ประเภทพื้นที่พิเศษ

≥50 เกณฑ์ผ่าน (คะแนนรวม)

กระบวนกร

3 การ์ดงานของเขต (รับรองการคงอยู่ ฯลฯ)

ประเมินพื้นที่สูงใหม่ พร้อมใช้งาน

คัดกรองโรงเรียนพื้นที่สูงในถิ่นทุรกันดาร เพิ่มกระบวนการ

ปีกลุ่ม - วิศวกรรมสูง - 16 ข้อ - พิมพ์

เริ่ม →

รับรองการคงอยู่ - พื้นที่สูง พร้อมใช้งาน

ยืนยันสถานะ (ไม่สูง / ไม่เล็ก / ไม่รวม) และรับรองโดยสำนักงานเขต

รายชื่ออ้างอิงปี 2566

เปิดรายการ →

ระบบคัดกรองและรับรองโรงเรียนพื้นที่ลักษณะพิเศษ

กระบวนกรประเมินพื้นที่สูงใหม่

หน่วยงาน

สำนักนโยบายและแผนการศึกษาขั้นพื้นฐาน

หน้าแดชบอร์ดบทบาทสำนักงานเขต

หลังเข้าสู่ระบบ จะพบแดชบอร์ดภาพรวมของสำนักงานเขต องค์ประกอบสำคัญ:

- ① ภาพรวมและชื่อเขต ของท่าน (เช่น สพท.เชียงราย เขต 3)
- ② เมนู “รออนุมัติ (สพท.)” บนแถบด้านบน — ใช้เข้าหน้ารับรองผลการประเมิน
- ③ การ์ดงานของเขต เช่น “รับรองการคงอยู่” และการประเมินของพื้นที่ที่ตนดูแล

💡 **หมายเหตุ:** เขตพื้นที่สูงจะเห็นเมนู/การ์ดของ “พื้นที่สูง” ส่วนเขตพื้นที่เกาะจะเห็นของ “พื้นที่เกาะ”

ส่วนที่ 2 รับรองผลการประเมิน (รออนุมัติ)

ขั้นที่เขตนี้นับว่าผลการประเมินของโรงเรียนถูกต้อง ตัวอย่างนี้ใช้เขตพื้นที่สูง สพป.เชียงราย เขต 3

ขั้นตอนที่ 1 เปิดหน้า “รออนุมัติ”

โรงเรียนพื้นที่ลักษณะพิเศษ และ ประเมิน รออนุมัติ รับรองการ คองอยู่ สำนักงานเขต 57030000 - สพป.เชีย... 5

โรงเรียนพื้นที่สูง

เลือกโรงเรียน - ปักหมุด - วัดความสูง/ระยะ - แบบประเมิน 16 ข้อ - พิมพ์ผล - รับรองโดย สพท.

รออนุมัติ - รับรองผลการประเมินพื้นที่สูง

โรงเรียนที่ประเมินเสร็จแล้ว รอ สพท./สพท. ยืนยันว่าข้อมูลถูกต้อง - สพป.เชียงราย เขต 3

ทั้งหมด 3 รออนุมัติ 2 รับรองแล้ว 1 ไม่รับรอง 0

ชื่อ / รหัสโรงเรียน

1 การตรวจสอบจำนวน (รออนุมัติ/รับรองแล้ว/ไม่รับรอง)

3 แต่ละแถวคือโรงเรียนที่ประเมินเสร็จ รอเชตรับรอง

โรงเรียน	จังหวัด	สถานะ	(สพท.)					
บ้านแม่จัน(เชียงใหม่แสนานุสาสน์) รออนุมัติ	เชียงราย	0.00	ไม่เป็นพื้นที่สูง	รออนุมัติ	หมายเหตุ	บันทึก	📧	📄
บ้านพญาไพร รออนุมัติ	เชียงราย	73.03	ยุ่งยากมากที่สุด	รออนุมัติ	หมายเหตุ	บันทึก	📧	📄
นิคมสร้างตนเองสงครามห้วยเขา รับรองแล้ว		85.06	ยุ่งยากมากที่สุด	รับรอง	หมายเหตุ	บันทึก	📧	📄

รายการโรงเรียนที่ประเมินเสร็จ รอเชตรับรอง

คลิกเมนู “รออนุมัติ (สพท.)” ระบบจะแสดงรายการโรงเรียนในสังกัดที่ประเมินเสร็จแล้ว:

- ① การตรวจสอบจำนวน ทั้งหมด / รออนุมัติ / รับรองแล้ว / ไม่รับรอง
- ② ตัวกรองค้นหา ตามชื่อ/รหัสโรงเรียน จังหวัด และสถานะการรับรอง
- ③ แต่ละแถว คือโรงเรียนที่ประเมินเสร็จ พร้อมคะแนนและผลการประเมิน

ขั้นตอนที่ 2 ตรวจสอบและบันทึกผลการรับรอง

โรงเรียนพื้นที่ลักษณะพิเศษ และ ประเมิน ปรินต์สูง รออนุมัติ (สพท.) รับรองการ คงอยู่ สำนักงานเขต 57030000 - สพพ.เซีย... 5

แสดงบอร์ด / รออนุมัติ (สพท.) / พื้นที่สูง

ประเมินพื้นที่สูง

เลือกโรงเรียน — ปิดคุณสมบัติ — วัดความสูง/ระยะ — แบบประเมิน 16 ข้อ — พิมพ์ผล — รับรองโดย สพท.

รับรองผลการประเมิน (สพท.) ปีงบประมาณ 2569

รออนุมัติ — รับรองผลการประเมินพื้นที่สูง

โรงเรียนที่ประเมินเสร็จแล้ว รอ สพท./สพท. ยืนยันว่าข้อมูลถูกต้อง - สพพ.เชียงราย เขต 3

ทั้งหมด 3 รออนุมัติ 2 รับรองแล้ว 1 ไม่รับรอง 0

นิคม จังหวัด สถานะรับรอง: ทั้งหมด **กรอง**

พบ 1 รายการ

โรงเรียน	จังหวัด	คะแนนรวมของโรงเรียน	ผลประเมิน	รับรอง (สพท.)
นิคมสร้างตนเองสคราะห์ชาวเขา 1057120338		85.06	ยังขาดมากที่สุด	รับรอง (สพท.)

1 คะแนนรวมของโรงเรียน

2 เลือกผล: รับรอง

3 พิมพ์หมายเหตุ (ถ้ามี)

4 คลิก "บันทึก"

5 เปิดดูแบบประเมิน / พิมพ์ผล

ระบบคัดกรองและรับรองโรงเรียนพื้นที่ลักษณะพิเศษ

ประเมินและรับรองสถานะโรงเรียนพื้นที่สูงเข้าสู่ฐาน турกันดารและพื้นที่เกาะ ปีงบประมาณ 2569

กระบวนการ

ประเมินพื้นที่สูงใหม่

ประเมินพื้นที่เกาะใหม่

รับรองการคงอยู่ (พื้นที่สูง)

รับรองการคงอยู่ (พื้นที่เกาะ)

หน่วยงาน

สำนักนโยบายและแผนการศึกษาขั้นพื้นฐาน

สำนักงานคณะกรรมการการศึกษาขั้นพื้นฐาน


กระทรวงศึกษาธิการ

ช่องรับรองในแต่ละแถว

ในแต่ละแถวของโรงเรียน ให้ดำเนินการดังนี้:

- ① ตรวจสอบคะแนนรวม และผลการประเมินของโรงเรียน
- ② เลือกผลการรับรอง “รับรอง” หรือ “ไม่รับรอง”
- ③ พิมพ์หมายเหตุ (ถ้ามี) ④ คลิก “บันทึก”
- ⑤ ไอคอนท้ายแถว เปิดดูแบบประเมินฉบับเต็ม หรือพิมพ์ผลเป็น PDF เพื่อตรวจสอบก่อนรับรองได้

ขั้นตอนที่ 3 ผลหลังบันทึกการรับรอง


โรงเรียนพื้นที่ลักษณะพิเศษ และ ประเมิน บอร์ด **1 ระบบแจ้งบันทึกการรับรอง**
สำนักงานเขต 57030000 - สพจ.เชย...
เข้าสู่ระบบแล้ว 5

รับรองผลประเมิน (สพท.) | งบประมาณ 2569

รออนุมัติ – รับรองผลการประเมินพื้นที่สูง

โรงเรียนที่ประเมินเสร็จแล้ว รอ สพท./สพม. ยืนยันว่าข้อมูลถูกต้อง - สพท.เชียงราย เขต 3

ทั้งหมด **3**

รออนุมัติ **2**

รับรองแล้ว **1**

ไม่รับรอง **0**

พบ 3 รายการ

โรงเรียน	จังหวัด	คะแนน	ผลประเมิน	รับรอง (สพท.)			
บ้านแม่จัน(เชียงใหม่ประชานุสาสน์) 1057120319	เชียงราย	0.00	ไม่เป็นที่สูง	รออนุมัติ	หมายเหตุ	<input type="button" value="บันทึก"/>	<input type="checkbox"/> <input type="checkbox"/>
บ้านพญาไพร 1057120596	เชียงราย	73.03	ยุ่งยากมากที่สุด	รออนุมัติ	หมายเหตุ	<input type="button" value="บันทึก"/>	<input type="checkbox"/> <input type="checkbox"/>
นิคมสร้างตนเองสงเคราะห์ชาวเขา 1057120338	เชียงราย		ยุ่งยากที่สุด	รับรองแล้ว	หมายเหตุ	<input type="button" value="บันทึก"/>	<input type="checkbox"/> <input type="checkbox"/>

2 สถานะเปลี่ยนเป็น “รับรองแล้ว”

สถานะเปลี่ยนเป็น “รับรองแล้ว”

- ① ระบบแจ้ง “บันทึกการรับรองระดับเขต (สพท.) เรียบร้อย” ② สถานะของโรงเรียนเปลี่ยนเป็น “รับรองแล้ว”
 และตัวเลขในการ์ดสรุปจะอัปเดตตาม

ขั้นตอนที่ 4 รับรองจากภายในแบบประเมิน (อีกวิธีหนึ่ง)

โรงเรียนพื้นที่ลักษณะพิเศษ แดช บอร์ด

ประเมินพื้นที่สูง

สอบปฏิบัติ (สพท.)

รับรองการคงอยู่

สำนักงานเขต 57030000 - สพป.เชีย... เข้าสู่ระบบแล้ว

แสดงบอร์ด / ประเมินพื้นที่สูง / แบบประเมิน 16 ข้อ

ประเมินพื้นที่สูง นิคมสร้างตนเองสงเคราะห์ชาวเขา - 1057120338 ปี 2569

เลือกโรงเรียน สังกัด - โรงเรียน

ปีทพท. พิกัด - ความสูง ณ จุด

วัดความสูง/ระยะ เส้นทาง - อุณหภูมิ/ความชื้น

แบบประเมิน 16 ข้อ กรอก - คิดคะแนน

พิมพ์ผล ออกเอกสาร PDF

รับรองโดย สพท. ยืนยันข้อมูลถูกต้อง โดย สพท.

นิคมสร้างตนเองสงเคราะห์ชาวเขา (1057120338)
จังหวัดเชียงราย - แบบประเมิน 16 ข้อชี้วัด

คะแนนรวมปัจจุบัน **85.06**
• ยิ่งขามากที่สุด (70+)

1. ข้อมูลโรงเรียน 2. จำนวนนักเรียน 3. กลุ่มชาติพันธุ์ 4. สภาพภูมิศาสตร์ 5. คมนาคม 6. สาธารณูปโภค 7. ข้อมูลนักเรียน
8. ความยุ่งยากอื่น 9. **ความเห็น สพท.** 10. ความเห็น สพท.

ความเห็นคณะกรรมการ ระดับ สพท. (เขตพื้นที่)

ผลการรับรอง

รับรอง / เห็นชอบ

ความเห็น/หมายเหตุ

เลือกผลการรับรอง

บันทึกความเห็น/หมายเหตุ

คลิกเพื่อบันทึก

บันทึก + คิดคะแนน

หรือเปิดแบบประเมินแล้วไปแท็บ "ความเห็น สพท."

แท็บ "ความเห็น สพท." ในแบบประเมิน

นอกจากรับรองในหน้ารายการแล้ว ยังสามารถเปิดแบบประเมินของโรงเรียนเพื่อตรวจรายละเอียดและรับรองได้:

- ① เปิดแบบประเมิน (จากไอคอนในขั้นตอนที่ 2) แล้วเลือกแท็บ "ความเห็น สพท."
- ② เลือกผลการรับรอง ③ บันทึกความเห็น/หมายเหตุ ④ คลิก "บันทึกการรับรอง (สพท.)"



หมายเหตุ: การรับรองทั้งสองวิธี (หน้ารายการ และในแบบประเมิน) บันทึกผลเหมือนกัน เลือกใช้วิธีใดก็ได้

ส่วนที่ 3 รับรองการคงอยู่ของโรงเรียน

ขั้นที่เขตรตรวจสอบและรับรองการคงอยู่ของโรงเรียนพื้นที่พิเศษเดิม พร้อมการปลดล็อก

ขั้นตอนที่ 1 เปิดหน้า “รับรองการคงอยู่”

โรงเรียนพื้นที่ลักษณะพิเศษ และ ประเด็น รออนุมัติ รับรองการ คงอยู่ สำนักงานเขต 57030000 - สพป.เชีย... 5

โรงเรียนพื้นที่พิเศษเดิม / รับรองการคงอยู่

รับรองการคงอยู่ - พื้นที่ภูเขาสูงในถิ่นทุรกันดาร

ปีงบประมาณ 2569 - สพป.เชียงราย เขต 3

ทั้งหมด 37 โรงเรียนยืนยันแล้ว 1 เขตรับรองแล้ว 0 ยุบ/รวม/เลิก 0

ชื่อ/รหัสโรงเรียน: 1 สรุปรายจำนวน (ยืนยันแล้ว/เขตรับรองแล้ว/ ยุบ-รวม-เลิก) ทั้งหมด เขตรับรอง: ทั้งหมด กรอง

โรงเรียน	จังหวัด	โรงเรียนยืนยัน	รับรองระดับเขตของแต่ละแถว
ชุมชนศึกษานานแม่และแลป 1057120609	สพป.เชียงราย เขต 3	ยังไม่ยืนยัน	รอ / หมายเหตุ / บันทึก
คอดแสนใจ(คชด.อนุสรณ์) 1057120611	สพป.เชียงราย เขต 3	ยังไม่ยืนยัน	รอ / หมายเหตุ / บันทึก
ตำรวจตระเวนชายแดนศรีสมวงศ์ 1057120739	สพป.เชียงราย เขต 3	ยังไม่ยืนยัน	รอ / หมายเหตุ / บันทึก
ตำรวจตระเวนชายแดน บ้านนาโต (วปรอ.344 อุปลัมภ์) 1057120737	สพป.เชียงราย เขต 3	ยังไม่ยืนยัน	รอ / หมายเหตุ / บันทึก
ตำรวจตระเวนชายแดน เจ้าพ่อหลวงอุปถัมภ์ ๓ ช่างกลปทุมวันอนุสรณ์ ๔ 1057120738	สพป.เชียงราย เขต 3	ยังไม่ยืนยัน	รอ / หมายเหตุ / บันทึก
ตำรวจตระเวนชายแดนบ้านรุ่งที่ 87 1057120740	สพป.เชียงราย เขต 3	ยังไม่ยืนยัน	รอ / หมายเหตุ / บันทึก
บ้านกลาง 1057120614	สพป.เชียงราย เขต 3	ยังไม่ยืนยัน	รอ / หมายเหตุ / บันทึก
บ้านเขาแห่งพัฒนา 1057120593	สพป.เชียงราย เขต 3	ยังไม่ยืนยัน	รอ / หมายเหตุ / บันทึก

รายชื่อโรงเรียนพื้นที่พิเศษเดิมในสังกัด

คลิกเมนู “รับรองการคงอยู่” ระบบแสดงรายชื่อโรงเรียนพื้นที่พิเศษเดิมทั้งหมดในสังกัด:

- ① การ์ดสรุป ทั้งหมด / โรงเรียนยืนยันแล้ว / เขตรับรองแล้ว / ยุบ-รวม-เลิก
- ② ตาราง แสดงสถานะการยืนยันของแต่ละโรงเรียน (ยังไม่ยืนยัน / ร่าง / ส่งแล้ว / คงอยู่ / ยุบ-รวม-เลิก)
- ③ ช่องรับรองระดับเขต ในแต่ละแถวสำหรับเลือกผลและบันทึก

ขั้นตอนที่ 2 กรณีโรงเรียนส่งข้อมูลแล้ว และการปลดล็อก

โรงเรียนพื้นที่ลักษณะพิเศษ และ ประเมิน พื้นที่สูง รออนุมัติ (สพท.) รับรองการคงอยู่ สำนักงานเขต 57030000 - สพป.เชีย... เข้าสู่ระบบแล้ว 5

แสดงบอร์ด / รับรองการคงอยู่

รับรองการคงอยู่ - พื้นที่ภูเขาสูงในถิ่นทุรกันดาร

ปีงบประมาณ 2569 - สพป.เชียงราย เขต 3

ทั้งหมด 37 โรงเรียนยืนยันแล้ว 1 เขตรับรองแล้ว 0 ยูน/รวม/เลิก 0

ปัญหาพร จังหวัด โรงเรียนยืนยัน: ทั้งหมด เขตรับรอง: ทั้งหมด กรอง

พบ 2 รายการ

โรงเรียน	จังหวัด	รับรอง (สพท.)
บ้านพญาไพร 1057120596	สพป.เชียงราย เขต 3	รอ
พญาไพรไตรมิตร 1057120598	สพป.เชียงราย เขต 3	รอ

ระบบคัดกรองและรับรองโรงเรียนพื้นที่ลักษณะพิเศษ
ประเมินและรับรองสถานะโรงเรียนพื้นที่ภูเขาสูงในถิ่นทุรกันดารและพื้นที่เกาะ ปีงบประมาณ 2569

กระบวนการ
ประเมินพื้นที่สูงใหม่
ประเมินพื้นที่เกาะใหม่
รับรองการคงอยู่ (พื้นที่สูง)
รับรองการคงอยู่ (พื้นที่เกาะ)

หน่วยงาน
สำนักนโยบายและแผนการศึกษาขั้นพื้นฐาน
สำนักงานคณะกรรมการการศึกษาขั้นพื้นฐาน
กระทรวงศึกษาธิการ

© 2569 สำนักนโยบายและแผนการศึกษาขั้นพื้นฐาน - สพท. กระทรวงศึกษาธิการ

โรงเรียนที่ “ส่งแล้ว” จะถูกล็อกการแก้ไข


เมื่อโรงเรียนกด “ส่งข้อมูล” ระบบจะล็อกการแก้ไขของโรงเรียนนั้น:

- ① ป้าย “ส่งแล้ว” แสดงว่าโรงเรียนยืนยันและล็อกแล้ว
- ② ปุ่ม “ปลดล็อก” — คลิกเมื่อต้องการให้โรงเรียนกลับมาแก้ไขข้อมูลใหม่ (ระบบจะถามยืนยันก่อน)
- ③ เลือกผลรับรองของเขต แล้วกด “บันทึก” ได้ทันที

⚠️ ข้อควรระวัง: การปลดล็อกใช้ในกรณีที่โรงเรียนส่งข้อมูลผิดและต้องการแก้ไข

เมื่อปลดล็อกแล้วโรงเรียนจะแก้ไขและส่งใหม่ได้

ขั้นตอนที่ 3 บันทึกผลการรับรองระดับเขต

 โรงเรียนพื้นที่ลักษณะพิเศษ และ ประเมิน 1 บันทึกการรับรองระดับเขต เรียบร้อย		สำนักงานเขต 57030000 - สพป.เชีย...	
<small>สนม. - สพฐ. - ปีงบประมาณ 2569 บอร์ด</small>		<small>พื้นที่สูง</small>	
บ้านนาสวรรค์ 1057120615	สพป.เชียงราย เขต 3	ยังไม่ยื่น	รอ <input type="button" value="หมายเหตุ"/> <input type="button" value="บันทึก"/>
บ้านมนตรีพิทยา 1057120608	สพป.เชียงราย เขต 3	ยังไม่ยื่น	รอ <input type="button" value="หมายเหตุ"/> <input type="button" value="บันทึก"/>
บ้านรวมใจ 1057120332	สพป.เชียงราย เขต 3	ยังไม่ยื่น	รอ <input type="button" value="หมายเหตุ"/> <input type="button" value="บันทึก"/>
บ้านสันติคีรี 1057120612	สพป.เชียงราย เขต 3	ยังไม่ยื่น	รอ <input type="button" value="หมายเหตุ"/> <input type="button" value="บันทึก"/>
บ้านสันติสุข 1057120331	สพป.เชียงราย เขต 3	ยังไม่ยื่น	รอ <input type="button" value="หมายเหตุ"/> <input type="button" value="บันทึก"/>
บ้านห้วยผึ้ง 1057120607	สพป.เชียงราย เขต 3	ยังไม่ยื่น	รอ <input type="button" value="หมายเหตุ"/> <input type="button" value="บันทึก"/>
บ้านห้วยทก 1057120604	สพป.เชียงราย เขต 3	ยังไม่ยื่น	รอ <input type="button" value="หมายเหตุ"/> <input type="button" value="บันทึก"/>
บ้านห้วยพวงป่าโซ 1057120605	สพป.เชียงราย เขต 3	ยังไม่ยื่น	รอ <input type="button" value="หมายเหตุ"/> <input type="button" value="บันทึก"/>
บ้านห้วยอื่น 1057120603	สพป.เชียงราย เขต 3	ยังไม่ยื่น	รอ <input type="button" value="หมายเหตุ"/> <input type="button" value="บันทึก"/>
บ้านห้วยไร่สามัคคี 1057120591	สพป.เชียงราย เขต 3	ยังไม่ยื่น	รอ <input type="button" value="หมายเหตุ"/> <input type="button" value="บันทึก"/>
บ้านเทอดไทย 1057120595	สพป.เชียงราย เขต 3	ยังไม่ยื่น	รอ <input type="button" value="หมายเหตุ"/> <input type="button" value="บันทึก"/>
บ้านแม่หม้อ 1057120597	สพป.เชียงราย เขต 3	ยังไม่ยื่น	รอ <input type="button" value="หมายเหตุ"/> <input type="button" value="บันทึก"/>
บ้านแม่ต๋อ 1057120617	สพป.เชียงราย เขต 3	ยังไม่ยื่น	รอ <input type="button" value="หมายเหตุ"/> <input type="button" value="บันทึก"/>
บ้านใหม่สันติ 1057120613	สพป.เชียงราย เขต 3	ยังไม่ยื่น	รอ <input type="button" value="หมายเหตุ"/> <input type="button" value="บันทึก"/>
พญาไพรไตรมิตร			

บันทึกการรับรองเรียบร้อย

① หลังเลือกผล “รับรอง” และกด “บันทึก” ระบบจะแจ้ง “บันทึกการรับรองระดับเขตเรียบร้อย” จากนั้น สพฐ. จะพิจารณาเห็นชอบเป็นลำดับสุดท้าย

ส่วนที่ 4 งานพื้นที่เกาะ (รูปแบบเดียวกัน)

สำหรับเขตที่ดูแลพื้นที่เกาะ ทุกขั้นตอนเหมือนพื้นที่สูง ตัวอย่างนี้ใช้ สพป.พังงา

ขั้นตอนที่ 1 รับรองผลประเมินพื้นที่เกาะ

โรงเรียนพื้นที่ลักษณะพิเศษ และ ประเมิน รออนุมัติ รับรองการ บอร์ด พื้นที่เกาะ กองอยู่ สำนักงานเขต 82010000 - สพป.พังงา 8

เลือกโรงเรียน ✓ แบบประเมิน 15 ข้อ ✓ พิมพ์ผล ✓ รับรองโดย สพท. ✓

รออนุมัติ – รับรองผลการประเมินพื้นที่เกาะ

โรงเรียนที่ประเมินเสร็จแล้ว รอ สพป./สพท. ยืนยันว่าข้อมูลถูกต้อง - สพป.พังงา

ทั้งหมด	รออนุมัติ	ไม่รับรอง
1	1	0

ชื่อ / รหัสโรงเรียน จังหวัด สถานะรับรอง: ทั้งหมด **กรอง**

พบ 1 รายการ

โรงเรียน	จังหวัด	คะแนน	ผลประเมิน	รับรอง (สพท.)
เกาะเคียม รออนุมัติ	พังงา	86.52	ดีมากมากที่สุด	รออนุมัติ


เลือกผลรับรองแล้วกด "บันทึก"

หน้ารออนุมัติของพื้นที่เกาะ

สำหรับเขตที่ดูแล “พื้นที่เกาะ” หน้าจอและขั้นตอนการรับรองผลประเมินจะเหมือนพื้นที่สูงทุกประการ
ต่างเพียงเป็นแบบประเมิน 15 ข้อ (เต็ม 100)

- 1 หัวข้อระบุว่าเป็น “พื้นที่เกาะ”
- 2 ตรวจสอบคะแนนของโรงเรียน
- 3 เลือกผลรับรองแล้วกด “บันทึก”

ขั้นตอนที่ 2 รับรองการคงอยู่ของพื้นที่เกาะ


โรงเรียนพื้นที่ลักษณะพิเศษ และ **โรงเรียน** **ประเมิน** **รอบคัดเลือก** **รับรองการคงอยู่**
สำนักงานเขต 82010000 - สพป.พังงา

19 ทั้งหมด โรงเรียนยื่นยันแล้ว 1 รับรองการคงอยู่ของโรงเรียนพื้นที่เกาะ 0 ยุบ/รวม/เลิก 0

ชื่อ/รหัสโรงเรียน จังหวัด โรงเรียนยื่นยัน: ทั้งหมด เขตรับรอง: ทั้งหมด กรอง

พบ 19 รายการ

โรงเรียน	จังหวัด	โรงเรียนยื่นยัน	รับรอง (สพท.)
โรงเรียนบุญสูงอุบลรัตน์ 1082330111	พังงา	ยังไม่ยื่นยัน	<input type="button" value="รอ"/> <input type="button" value="หมายเหตุ"/> <input type="button" value="บันทึก"/>
โรงเรียนบ้านคลองดินเหนียว 1082330048	พังงา	ยังไม่ยื่นยัน	<input type="button" value="รอ"/> <input type="button" value="หมายเหตุ"/> <input type="button" value="บันทึก"/>
โรงเรียนบ้านคลองบอน 1082330042	พังงา	ยังไม่ยื่นยัน	<input type="button" value="รอ"/> <input type="button" value="หมายเหตุ"/> <input type="button" value="บันทึก"/>
โรงเรียนบ้านคลองเหี้ย 1082330041	พังงา	ยังไม่ยื่นยัน	<input type="button" value="รอ"/> <input type="button" value="หมายเหตุ"/> <input type="button" value="บันทึก"/>
โรงเรียนบ้านช่องหลาด 1082330040	พังงา	ยังไม่ยื่นยัน	<input type="button" value="รอ"/> <input type="button" value="หมายเหตุ"/> <input type="button" value="บันทึก"/>
โรงเรียนบ้านท่าเขา 1082330039	พังงา	ยังไม่ยื่นยัน	<input type="button" value="รอ"/> <input type="button" value="หมายเหตุ"/> <input type="button" value="บันทึก"/>
โรงเรียนบ้านท่าเรือ 1082330045	พังงา	ยังไม่ยื่นยัน	<input type="button" value="รอ"/> <input type="button" value="หมายเหตุ"/> <input type="button" value="บันทึก"/>
โรงเรียนบ้านอกนา 1082330112	พังงา	ยังไม่ยื่นยัน	<input type="button" value="รอ"/> <input type="button" value="หมายเหตุ"/> <input type="button" value="บันทึก"/>

รับรองการคงอยู่ — พื้นที่เกาะ

- ① หน้ารับรองการคงอยู่ของโรงเรียนพื้นที่เกาะ ② เลือกผลรับรองของเขตในแต่ละแถวแล้วบันทึก
 ใช้วิธีเดียวกับพื้นที่สูง (รวมถึงการปลดล็อก)

ส่วนที่ 5 เขตดำเนินการ/ตรวจสอบแทนโรงเรียน

เขตเลือกโรงเรียนเพื่อประเมิน/ตรวจสอบ

เขตเลือกโรงเรียนในสังกัด

เขตสามารถเข้าไปกรอกหรือตรวจสอบแบบประเมินแทน/ร่วมกับโรงเรียนได้ โดยเข้าเมนูการประเมินของพื้นที่ที่ดูแล:

- ① สังกัดถูกต้อง เป็นเขตของท่านโดยอัตโนมัติ
- ② เลือกโรงเรียน ในสังกัดจากรายการ (ระบบกรองเฉพาะโรงเรียนที่เข้าเกณฑ์จังหวัด)
- ③ คลิก “ถัดไป” เพื่อดำเนินการในขั้นตอนถัดไป (พื้นที่สูง: ปักหมุด/วัดความสูง/แบบประเมิน · พื้นที่เกาะ: แบบประเมิน)



หมายเหตุ: ขั้นตอนการกรอกแบบประเมินจากจุดนี้เหมือนกับฝั่งโรงเรียนทุกประการ

(ดูรายละเอียดในคู่มือฉบับโรงเรียน)

ภาคผนวก ลำดับการรับรอง และข้อควรรู้

ลำดับการรับรองผล

โรงเรียนดำเนินการ (ประเมิน/ยืนยันการคงอยู่) → สพท. ตรวจสอบและรับรอง → สพฐ.

พิจารณาเห็นชอบขั้นสุดท้าย

ความหมายของสถานะการรับรอง

- **รออนุมัติ** — โรงเรียนทำเสร็จแล้ว แต่เขตยังไม่ได้พิจารณา
- **รับรองแล้ว** — เขตยืนยันว่าข้อมูล/ผลถูกต้อง
- **ไม่รับรอง** — เขตเห็นว่ายังไม่ถูกต้อง (ควรระบุหมายเหตุให้โรงเรียนแก้ไข)

คำถามที่พบบ่อย

ถาม: เขตเห็นโรงเรียนของเขตอื่นได้ไหม? **ตอบ:** ไม่ได้ เขตเห็นเฉพาะโรงเรียนในสังกัดและพื้นที่ที่ตนดูแลเท่านั้น

ถาม: โรงเรียนส่งข้อมูลผิดและถูกสื่ออก จะช่วยอย่างไร? **ตอบ:** ใช้ปุ่ม “ปลดล็อก” ในหน้ารับรองการคงอยู่

เพื่อให้โรงเรียนกลับมาแก้ไขและส่งใหม่

ถาม: รับรองในหน้ารายการกับในแบบประเมินต่างกันไหม? **ตอบ:** ไม่ต่าง บันทึกผลเดียวกัน เลือกวิธีที่สะดวก

ถาม: รับรองแล้วเปลี่ยนใจได้ไหม? **ตอบ:** ได้ เพียงเลือกผลใหม่แล้วกด “บันทึก” อีกครั้ง (ตราบที่ สพฐ. ยังไม่สรุป)

— จบคู่มือฉบับสำนักงานเขตพื้นที่ —